

DIFERENCIACE VÝUKY S FREDEM A JEHO POMOCNÍKY

TIP PRO 2. STUPEŇ

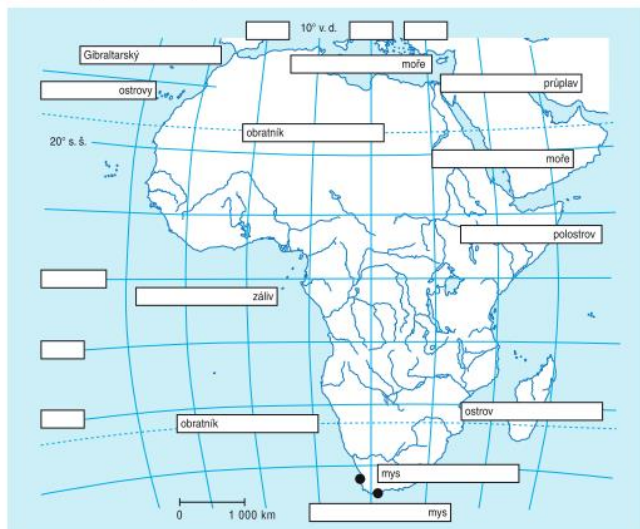
TÉMA: AFRIKA

Po vypracování společného úkolu si **žák volí další aktivitu** podle toho, zda učivo ovládá, nebo si potřebuje probranou látku více procvičit.

- **ZADÁNÍ PRO VŠECHNY ŽÁKY**
- DOPLNĚNÍ CHYBĚJÍCÍCH ÚDAJŮ

Africký kontinent

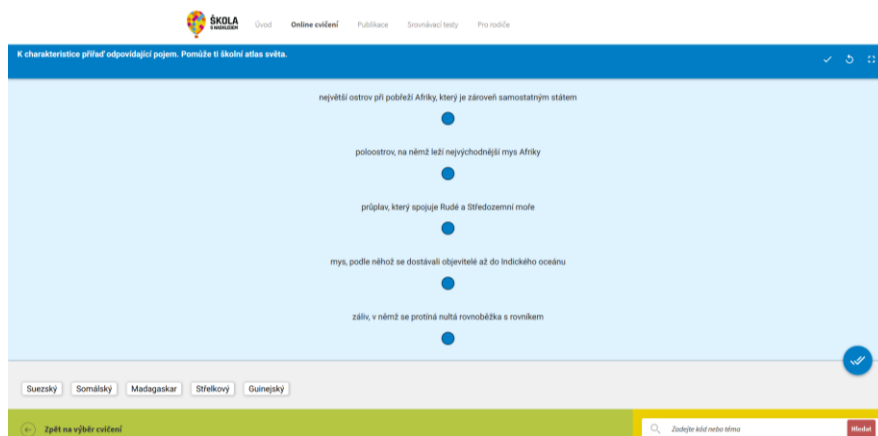
1 Dopln do mapy chybějící údaje.



2 Vytvoř barevnou legendu. Vybarvi v mapě v úkolu 1 významná pohoří a pouště, označ je názvy. Pracuj s atlasem.

Najdete v interaktivní učebnici Flexibooks, Zeměpis 7 s nadhledem – iPS, str. 13, cv. 1,2

- **UČIVO OVLÁDÁM**
- POMOCÍ PŘETAHOVÁNÍ PŘÍŘAZOVÁNÍ POJMŮ K OBRÁZKU



Najdete na <https://www.skolasnadhledem.cz/game/2209>

- **POTŘEBUJI VÍCE PROCVIČIT**
- TEST OVĚŘUJÍCÍ ZÁKLADNÍ ZNALOSTI O AFRICE

Knihovna Příprava výuky Příspěvky a úkoly Testování **Flotní verze** Statistiky **Flotní verze** Seznam tříd

Úvod > Knihovna > Afrika


Afrika

Přidat do přípravy Přidat do oblíbených Nahlídnout materiál

Vyber správnou odpověď.

1/20

Fotografie zachycuje mys Dobré naděje. Ve které části Afriky ho nalezneme?



na východě

na severu

na západě

na jihu

Získat odkaz Maximalizovat

Zdroj

FRAUS Nakladatelství Fraus®

Test, který ověřuje základní znalosti o Africe.

Afrika Mys Dobré naděje Madagaskar Pobřeží

Suezská šíje Příkopová propadlina Savána Věd

Asuán Viktoniny vodopády Poušť Konžská pánev

Akutní hlad Sahara Povrch Vodstvo

Málo rozvinuté země Podnebí Jazyk Náboženství

Státy Průliv Gibraltar Svahilština Sahel

Najdete na <https://fred.fraus.cz/qf/cs/ramiet/knihovna/afebbdedfca8630>